

АК-ТАЛИНСКИЙ ОТДЕЛ ПО ЗЕМЛЕУСТРОЙСТВУ
И РЕГИСТРАЦИИ ПРАВ НА НЕДВИЖИМОЕ ИМУЩЕСТВО ГОСРЕГИСТРА
КЫРГЫЗСКОЙ РЕСПУБЛИКИ

Идентификационный код 4-01-02-1001-0058

Адрес Нарынская область, Ак-Талинский район с Жерге-Тал ул Т.Мусаев № 31
полный адрес единицы недвижимости (город, село, улица, дом., кв)

ТЕХНИЧЕСКИЙ ПАСПОРТ
ЕДИНИЦЫ НЕДВИЖИМОГО ИМУЩЕСТВА

Учреждение с земельным участком

Назначение недвижимости

Собственник	часть (доля)	Документы на право собственности
<i>Жергетальского аильного округа</i>	<i>целая</i>	<i>Постановление Правительство К/Р № 531 от 11.11.1996 г</i>
Пользователь	часть доля	Документы на право пользования

Начальник отдела: Ж.Токтосунов

Ф.И.О



подпись

Паспорт составлен

Примечание:

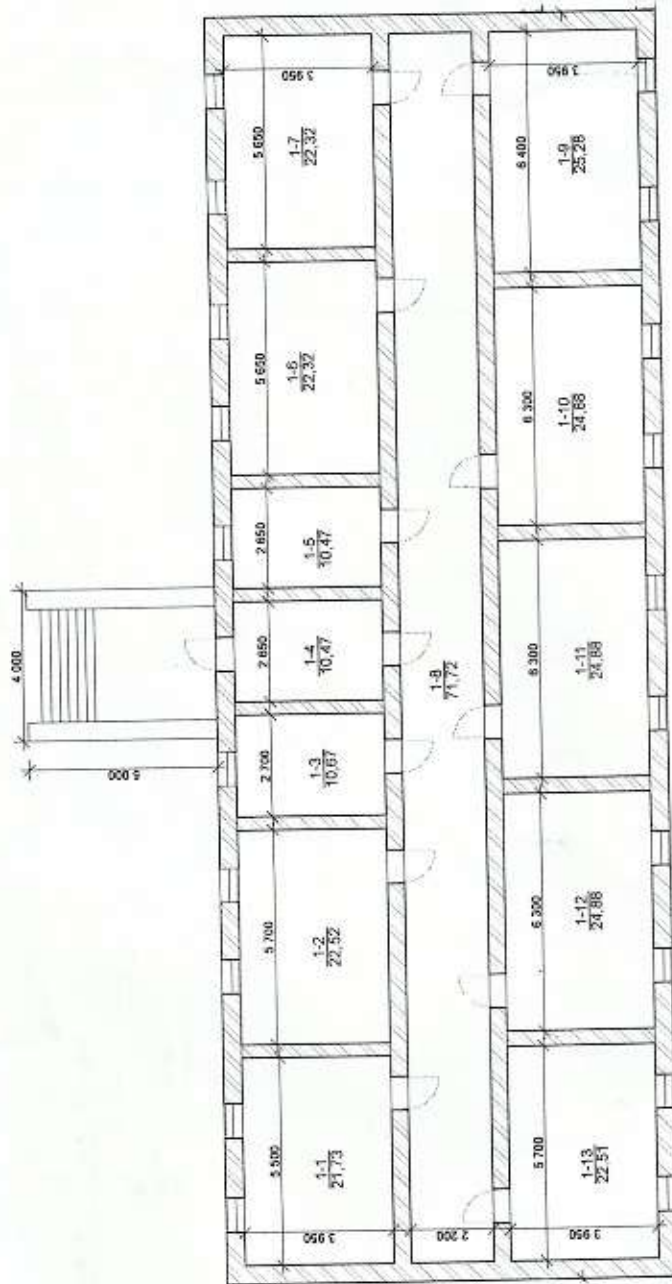
1. При обнаружении изменений технических параметров единицы недвижимого имущества в замен данному техническому паспорту собственнику выдается новый технический паспорт.

ПОЭТАЖНЫЙ ПЛАН ЕДИНИЦЫ НЕДВИЖИМОГО ИМУЩЕСТВА

Масштаб 1: 2000

Идентификационный код 4-01-02-1001-0058

Лит. А В.Г.С. Юсупов По ул. Мухомов № 51



Дата составления _____

План составил

Кемдибек уулу Б. Жапаров
(ф.и.о. подпись)

Проверил нач. отдела

Ю.С. Токтогунов

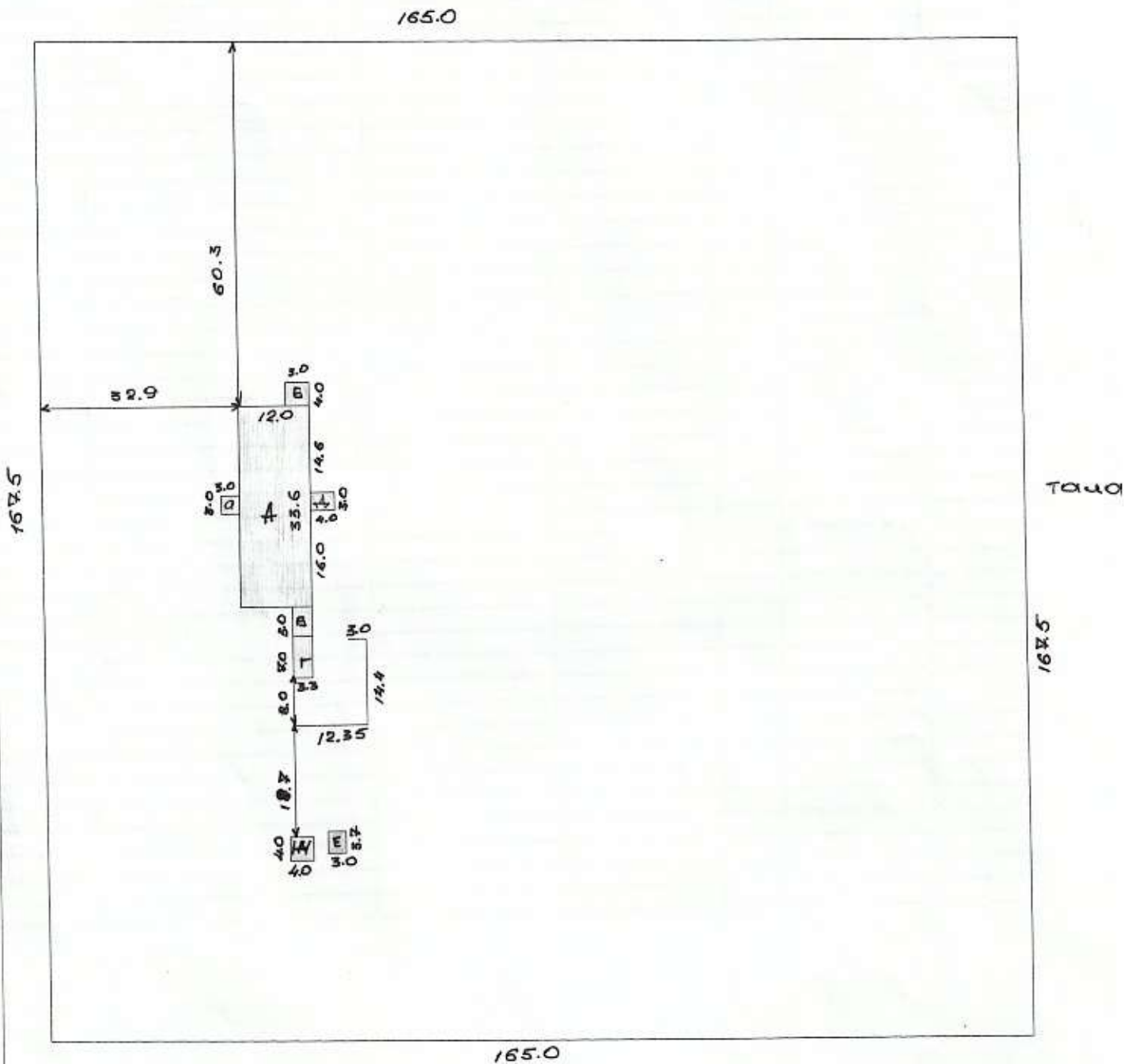
Кадастровый план единицы недвижимого имущества

Масштаб 1:1000

Идентификационный код 4 01 02 1001 0058

Адрес: с. Жерге Таш ул. Шуроев Т № 31

площадь земельного участка			общая строительная площадь			Кол-во Этажей	назначение	ингода
по документам	по факту	разница	по документам	по факту	разница		Материал стен	с/к
27637	27637			502.9 м ²		1	Тип квартиры	Инд. пр
							Год постройки	1992



Дата составления _____

Кадастровый топограф Келдибек уулу Б *Келдибек*

(ф.и.о. подпись)

Проверил картограф Т.Насырынбеков. *Т.Насырынбеков*

(ф.и.о. подпись)

су
код 0058

ЭКСПЛИКАЦИЯ ЗЕМЕЛЬНОГО УЧАСТКА В М2

Таблица №3

ВСЕГО		В ТОМ ЧИСЛЕ ПО ФАКТУ:	
По право устанавливающим	фактически	Застроенная	Не застр-я
27637	27637	502,9	27134,1

Работу выполни

Б.Келдибек уулу

Проверил картог

А.Оторова

Начальник отдела

Ж.Токтосунов



ОТМЕТКА ОБ ОБСЛЕДОВАНИИ НЕДВИЖИМОСТИ

Таблица №4

Дата обследования	201_ г	201_ г	201_ г	201_ г	201_ г
Исполнитель					
Зав. сектора					
Нач.отдела					

14-Төл



**Жер участогун мөөнөтсүз
(мөөнөтү көрсөтүлбөгөн)
пайдалануу укугу жөнүндө
МАМЛЕКЕТТИК АКТ**

**ГОСУДАРСТВЕННЫЙ АКТ
о праве бессрочного
(без указания срока)
пользования земельным участком**

СЕРИЯСЫ Б № 008686
СЕРИЯ

УШУЛ АКТ ПЛАНДА ЖАНА ЭКСПЛИКАЦИЯДА КӨРСӨТҮЛГӨН, ТӨМӨНКҮ
ЖЕР УЧАСТОГУ (НА) 1996 ЖЫЛДЫН ноябрь АЙЫНЫН
“11” ДЕГИ (ДАГЫ) № 531 Кыргыз Республикасынын

Өкмөтүнүн тобтомчу

(ыйгарым укуктуу мамлекеттик органдын аталышы жана пайдаланууга укук берүүнү документ)

НЕГИЗИНДЕ

Молдобоев Ишкуч омбодогы Орто кестебине

(жер пайдалануучунун аталышы)

МӨӨНӨТСҮЗ (МӨӨНӨТҮ КӨРСӨТҮЛБӨГӨН) ПАЙДАЛАНУУГА БЕРИЛГЕНДИГИН
АНЫКТАЙТ, ЖАНА УШУЛ ЖЕРДИ МӨӨНӨТСҮЗ (МӨӨНӨТҮ КӨРСӨТҮЛБӨГӨН)
ПАЙДАЛАНУУ УКУГУ Ак-Толгоо РАЙОНДУК (ШААРДЫК)
ЖЕРГЕ ЖАЙГАШТЫРУУ ЖАНА КЫЙМЫЛСЫЗ МҮЛКӨ УКУКТАРДЫ КАТТОО
БОЮНЧА БАШКАРМАСЫНДА, КЫЙМЫЛСЫЗ МҮЛКӨ БОЛГОН УКУКТАРДЫН
БИРДИКТҮҮ МАМЛЕКЕТТИК РЕЕСТРИНДЕ 2004 ЖЫЛДЫН

декабрь

АЙЫНЫН

“04” ДЕГИ (ДАГЫ) № сметен МЕНЕН КАТТАЛДЫ.

НАСТОЯЩИМ АКТОМ ПОДТВЕРЖДАЕТСЯ, ЧТО ЗЕМЕЛЬНЫЙ (Б/Е)
УЧАСТОК (И), УКАЗАННЫЙ (Б/Е) НА ПЛАНЕ И В ЭКСПЛИКАЦИИ, НА ОСНОВА-
НИИ постановление Правительство Кыргызской

Республики


(наименование правоустанавливающего документа и уполномоченного государственного органа)

ОТ “11” ноября 1996 ГОДА № 531

(наименование землепользователя)

ПРЕДОСТАВЛЕН (Ы) В БЕССРОЧНОЕ (БЕЗ УКАЗАНИЯ СРОКА) ПОЛЬЗОВАНИЕ
И ДАННОЕ ПРАВО БЕССРОЧНОГО (БЕЗ УКАЗАНИЯ СРОКА) ПОЛЬЗОВАНИЯ
ЗАРЕГИСТРИРОВАНО ОТ “04” 12.2004 ГОДА ЗА № сметен В ЕДИНОМ
ГОСУДАРСТВЕННОМ РЕЕСТРЕ ПРАВ НА НЕДВИЖИМОЕ ИМУЩЕСТВО В
Акталинском РАЙОННОМ (ГОРОДСКОМ)
УПРАВЛЕНИИ ПО ЗЕМЛЕУСТРОЙСТВУ И РЕГИСТРАЦИИ ПРАВ НА НЕДВИ-
ЖИМОЕ ИМУЩЕСТВО.

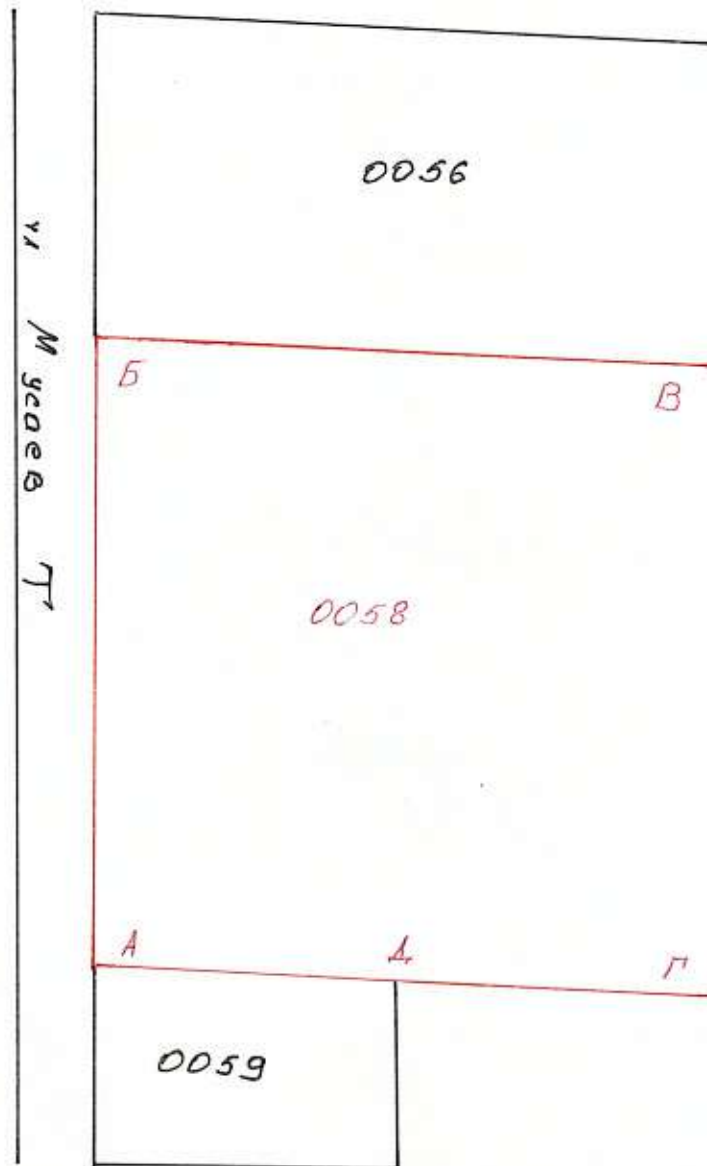
A



МАСШТАБЫ
МАСШТАБ

1: 1000

ЖЕР УЧАСТОГУНУН ПРИВЯЗКАСЫ
ПРИВЯЗКА ЗЕМЕЛЬНОГО УЧАСТКА
(Ситуациялык план) (Ситуационный план)



ЧЕКТЕШТЕРДИН БАЯНДАМАСЫ:

ОПИСАНИЕ СМЕЖЕСТВ:

А - Б Мусаев Т көчөсү
Б - В муниципалдык мер оянт
В - Г - Д бош жерлер менен чектешет.
Д - А Арыгов Абдураббитов мер оянты менен чектешет.



Жерге жайгаштыруу жана кыймылсыз
мүлккө укуктарды каттоо боюнча
башкармасынын начальниги

Начальник управления по землеустройству
и регистрации прав на недвижимое имущество

И. Токтосунов
(аты, жөнү) (Ф.И.О.)

A handwritten signature in blue ink, appearing to read 'I. Toktosunov', is written over the printed name and title.

БУЛ МАМЛЕКЕТТИК АКТ ЭКИ НУСКАДА ТҮЗҮЛДҮ, АНЫН БИРИНЧИ НУС-
КАСЫ ЖЕР УЧАСТОГУНУН ПАЙДАЛАНУУЧУСУНДА, ЭКИНЧИ НУСКАСЫ ЖЕРГЕ
ЖАЙГАШТЫРУУ ЖАНА КЫЙМЫЛСЫЗ МҮЛККӨ УКУКТАРДЫ КАТТОО БОЮНЧА
Ак-Толоо РАЙОНДУК (ШААРДЫК)
БАШКАРМАСЫНДА САКТАЛАТ.

НАСТОЯЩИЙ ГОСУДАРСТВЕННЫЙ АКТ СОСТАВЛЕН В ДВУХ ЭКЗЕМПЛЯ-
РАХ, КОТОРЫЕ НАХОДЯТСЯ: ПЕРВЫЙ ЭКЗЕМПЛЯР У ПОЛЬЗОВАТЕЛЯ ЗЕМЕЛЬ-
НОГО УЧАСТКА, ВТОРОЙ ХРАНИТСЯ В УПРАВЛЕНИИ ПО ЗЕМЛЕУСТРОЙСТВУ
И РЕГИСТРАЦИИ ПРАВ НА НЕДВИЖИМОЕ ИМУЩЕСТВО Актолинского РАЙОНА (ГОРОДА).



Жерге жайгаштыруу жана кыймылсыз
мүлккө укуктарды каттоо боюнча
башкармасынын начальниги
Начальник управления по землеустройству
и регистрации прав на недвижимое имущество

М. Токтосунов
(аты, жөнү, колу) (Ф. И. О., подпись)



Берилген күнү
Дата выдачи "14" 01 2013 года